



Informatie

VVW Geertruidenberg
Markt 46, 4931 BT Geertruidenberg

☎ +31 (0)162 - 517689
🏠 www.vestingstadaandebiesbosch.nl
✉ info@vestingstadaandebiesbosch.nl
📘 Vestingstad aan De Biesbosch
📷 Vestingstad aan De Biesbosch
📍 izi.TRAVEL app

Openingstijden

Mei tot en met september:

di t/m za: 10.30 - 16.30 uur
zo: 11.30 - 16.30 uur

Oktober tot en met april:

do en vr: 11.00 - 15.00 uur
za: 11.00 - 16.00 uur
zo: 13.00 - 16.00 uur

Colofon

Uitgave: © VVW Geertruidenberg februari 2023
Route & tekst: Jan Mutsaers en Hans Oomen
Vormgeving: Rob van Hal (Nedview)

De route volgt knooppunten van het wandelroutenetwerk Brabant West. Het is mogelijk om op elk knooppunt van de route te starten. In de buurt van het vermelde startpunt is parkeren mogelijk.

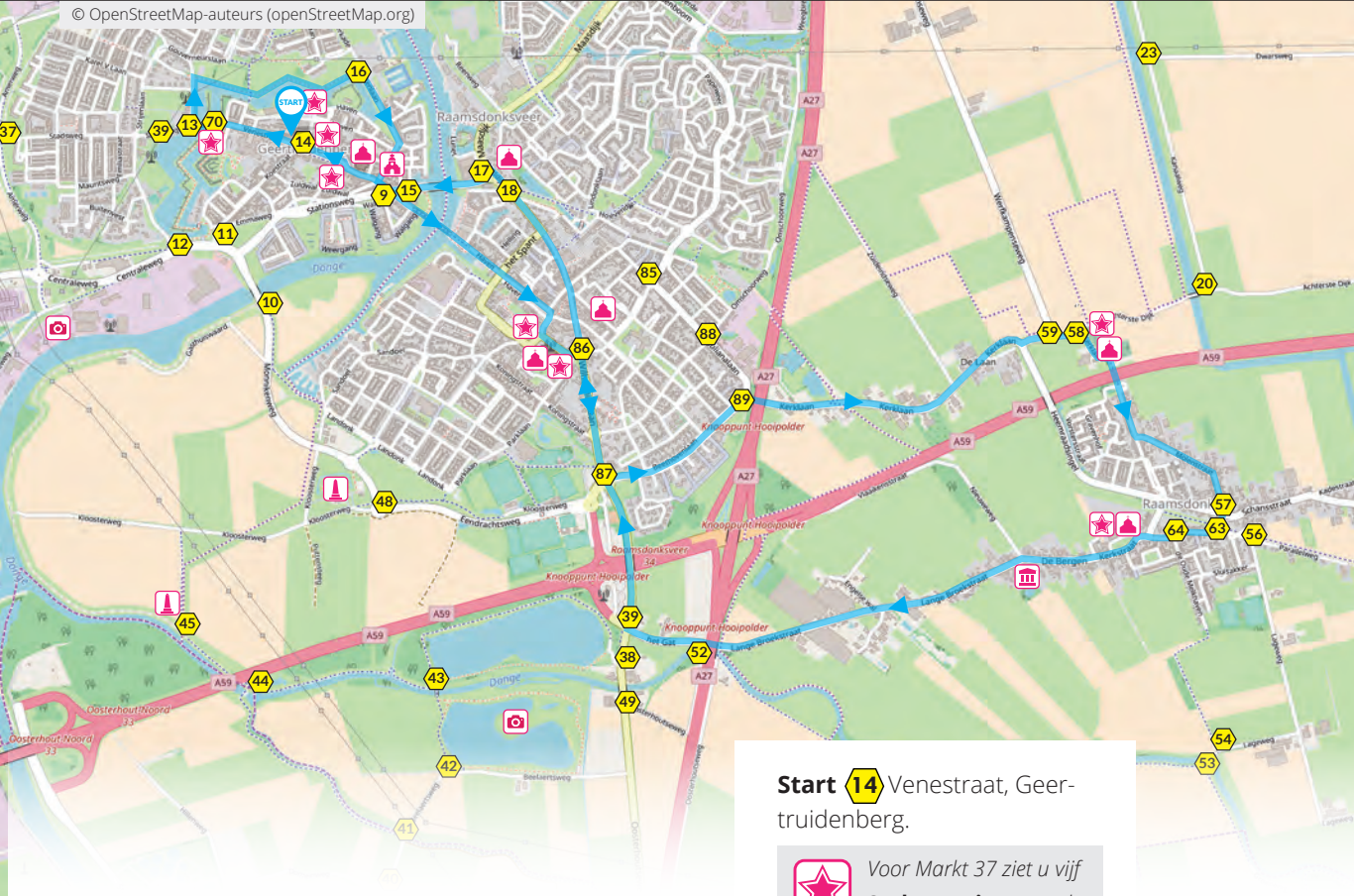
Op verkenning

Wandelroutes in de gemeente Geertruidenberg





**Langs gedenktekens Tweede Wereldoorlog in de
gemeente Geertruidenberg**

Lengte: 13,1 km




Start **14** Venestraat, Geertruidenberg.

 Voor Markt 37 ziet u vijf **Stolpersteine** voor de Joodse oorlogsslachtoffers die hier woonachtig waren. Ook bij Papenstraat 2 vindt u een Stolperstein.

 Op de **begraafplaats, Haven**: bij linker muur zijn er graven van drie Bergse militairen: Jan Pruijsten, gewond 13 mei 1940 in Dubbeldam, overleden 31 mei 1940, Dingeman Berende en Jaap van 't Slot, 19 november 1944 door Duits granaatvuur gesneuveld.

Vervolg uw weg naar **70**


 U komt langs het **Bevrijdingsmonument**, op 8 december 1984 onthuld door Z.K.H. Prins Bernhard. Letter V symboliseert vrijheid – vrede – victorie en verzet.

Via **13** **16** naar **15** **9**. Voor Stationsweg 5 ziet u vier Stolpersteine. Van **9** over de voetgangers- en fietsbrug richting **86**. Begraafplaats achter de OLV Hemelvaart kerk: een gezamenlijk graf van zeven oorlogsslachtoffers.


 Op deze **begraafplaats** is ook A.H.M.J. Brejaart begraven. Deze ambtenaar is op 23 augustus 1944 door een Duitse veldgendarme in de hal van het gemeentehuis neergeschoten. Voor hem is er een monument naast de begraafplaats, hoek Sint Jozeflaan/Brejaartstraat.

 Het **Herdenkingsmonument** voor de Gevallen, onthuld op 1 april 1991. Zie de plaquettes met namen van burgerslachtoffers en gevallen in voormalig Nederlands-Indië, allen uit Raamsdonksveer.

Van **86** naar **87** **89** **59** **58** richting **57**.

 Op de begraafplaats bij **Lambertuskerk Raamsdonk**: hardstenen drieliuk, links en rechts vijf namen van inwoners die stierven door oorlogsgeweld. Bij zuidelijke ingang kerk: herdenkingsmonument, geplaatst naar aanleiding van een bezoek van Britse oud-strijders. De genoemde Britse militairen sneuvelden tijdens de tankslag die op 31 oktober 1944 hier plaatsvond.

Via **57** **63** **64** richting **39**.

 Op de zuidgevel **St. Bavokerk** een natuurstenen plaat, aangebracht oktober 1994, daarop de namen van zestien oorlogsslachtoffers uit Raamsdonk(dorp). Tegen de noordgevel van deze kerk twee oorlogsgraven, waarvan dat van Cornelis Oome, gesneuveld 14 mei 1940 in Dordrecht. Met militaire eer begraven. Postuum is aan hem de Willemsorde uitgereikt.

Via knooppunten **39** **87** **86** **18** **17** **15** **9** terug naar **14**.

